

**Agenzia del Territorio
CATASTO FABBRICATI
Ufficio Provinciale di
Ascoli**

Dichiarazione protocollo n. AP0157072 del 28/06/2011

Planimetria di u.i.u. in Comune di Fermo

Via Ugo La Malfa

civ. SCN

Identificativi Catastali:

Sezione:
Foglio: 4
Particella: 643
Subalterno: 83

Compilata da:
Lattanzi Gianfranco
Iscritto all'albo:
Geometri

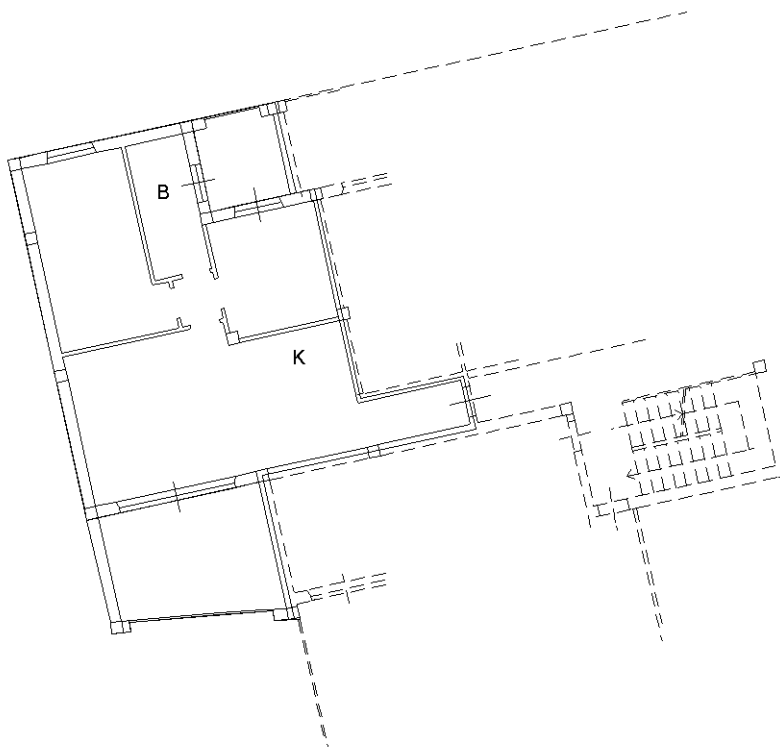
Prov. Fermo

N. 407

Scheda n. 1

Scala 1:200

PIANO PRIMO
H=2.70mt



Ultima planimetria in atti

**Agenzia del Territorio
CATASTO FABBRICATI
Ufficio Provinciale di
Ascoli**

Dichiarazione protocollo n. AP0157072 del 28/06/2011

Planimetria di u.i.u. in Comune di Fermo

Via Carlo Casalegno

civ. SCN

Identificativi Catastali:

Sezione:
Foglio: 4
Particella: 643
Subalterno: 114

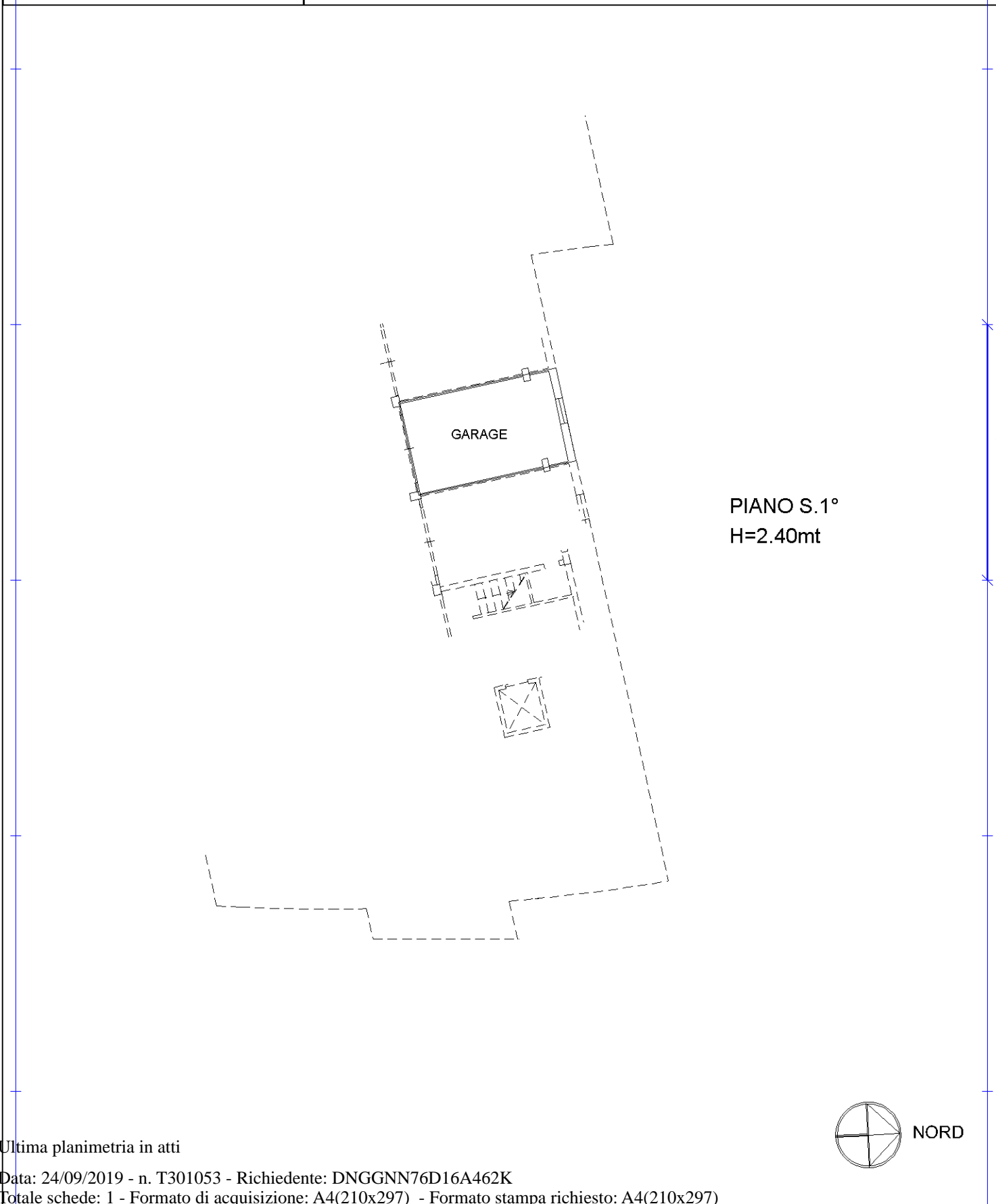
Compilata da:
Lattanzi Gianfranco
Iscritto all'albo:
Geometri

Prov. Fermo

N. 407

Scheda n. 1

Scala 1:200



Catasto dei Fabbricati - Situazione al 24/09/2019 - Comune di FERMO (D542) - < Foglio: 4 - Particella: 643 - Subalterno: 114 >
VIA CARLO CASALEGNO n. 2 piano: S1;

Ultima planimetria in atti

**Agenzia del Territorio
CATASTO FABBRICATI
Ufficio Provinciale di
Ascoli**

Dichiarazione protocollo n. AP0157072 del 28/06/2011

Planimetria di u.i.u. in Comune di Fermo

Via Carlo Casalegno

civ. SCN

Identificativi Catastali:

Sezione:
Foglio: 4
Particella: 643
Subalterno: 122

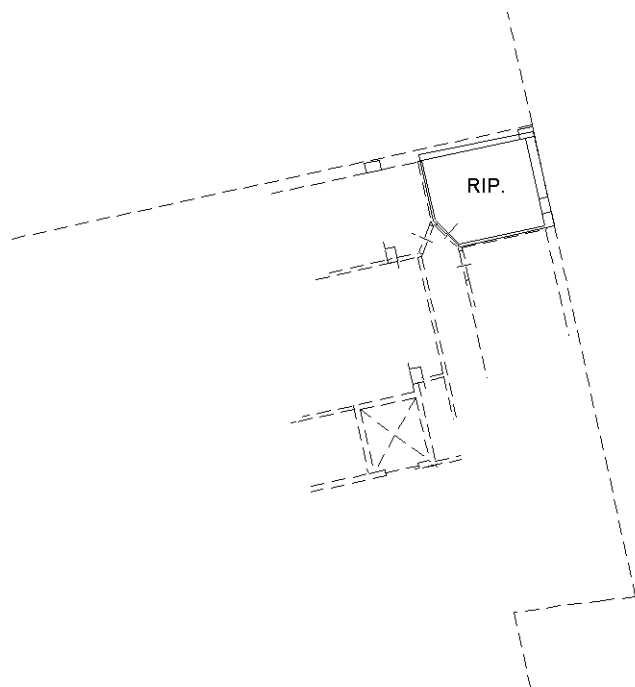
Compilata da:
Lattanzi Gianfranco
Iscritto all'albo:
Geometri

Prov. Fermo

N. 407

Scheda n. 1

Scala 1:200



PIANO S.1°
H=2.40mt



Ultima planimetria in atti